


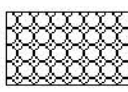







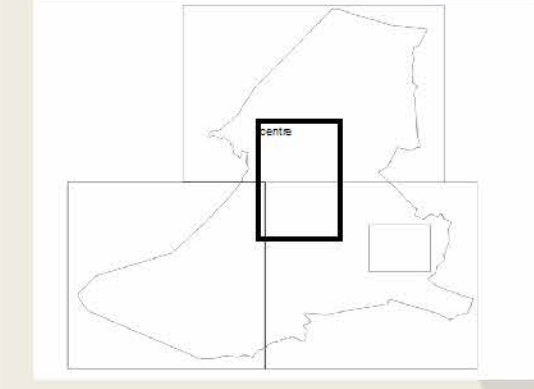


-  Parcelles bâties non cadastrées
-  Périmètre de zone
-  Emplacements réservés
-  Espaces Boisés Classés
-  Espaces verts à conserver
- 1/A** Numérotation des éléments d'intérêt patrimonial et/ ou architectural identifié au titre de l'article L. 151-19 du Code de l'Urbanisme ou pouvant faire l'objet d'un changement de destination au titre de l'article L. 151-11 et se rapportant au "Recueil des éléments du patrimoine et changement de destination" (Pièce 3.6 du PLU)
-  Bâtiment dont le changement de destination est autorisé au titre de l'article L. 151-11 du Code de l'Urbanisme
-  Secteur de richesse du sol ou du sous-sol (article R.151-34 du Code de l'Urbanisme)
-  Secteur de limitation des travaux liés à la présence de zone humide
-  Atlas des zones inondables du Bassin Versant de l'Eyre
-  Risque inondation par remontées de nappes (sensibilités élevées et fortes)
-  Zones de bruit

Révision du Plan Local d'Urbanisme de BELIN-BELIET



>> 03.1. DOCUMENT GRAPHIQUE DU REGLEMENT - CENTRE
> Dossier d'approbation



Procédure	Préscription	Arrêt	Approbation
Elaboration du PLU	09 juin 2006	14 juin 2012	03 avril 2013
Déclaration de projet valant mise en compatibilité du PLU n°1	29 mars 2016	17 juin 2016	13 janvier 2017
Revision n°1	17 juin 2016	25 avril 2018	

Le Président de la Communauté de Communes

